



Lead Partner



Project partners

- Provincia Ferrara
- Provincia Ravenna
- Provincia Rovigo
- GAL Polesine Delta Po
- GAL Venezia Orientale, VEGAL
- Ente di Gestione per i Parchi e la Biodiversità - Delta del Po
- Ente Parco Regionale Veneto Delta Po
- Dipartimento di Scienze politiche e sociali, Università di Trieste
- GAL Alta Marca Trevigiana
- GAL Terre di Marca
- BSC, Poslovno podporni center, d.o.o., Kranj
- Turizem Bohinj, javni zavod za pospeševanje turizma
- Zavod za turizem in kulturo Žirovnica
- Center za trajnostni razvoj podeželja Kranj, razvojni zavod
- Triglavski narodni park
- Slovenska turistična organizacija
- Občina Bled
- Občina Bohinj
- Občina Gorenja vas-Poljane
- Občina Jesenice
- Občina Kobarid
- Občina Kranjska Gora
- Občina Radovljica
- Občina Žiri
- Provincia di Venezia
- Provincia di Udine
- Comune di Ravenna
- Regione Emilia-Romagna
- Associazione Nautica Nautisette

**Progetto strategico**  
finanziato nell'ambito del Programma per la Cooperazione Transfrontaliera Italia-Slovenia 2007-2013, dal Fondo europeo di sviluppo regionale e dai fondi nazionali.

**Strateški projekt**  
sofinanciran v okviru Programa čezmejnega sodelovanja Slovenija-Italija 2007-2013 iz sredstev Evropskega sklada za regionalni razvoj in nacionalnih sredstev

**Scoprici con lentezza**  
**Kjer doživetja ustavijo čas**  
**Discover us slowly**

## Sommario

### I PROGETTI PILOTA:

- **WP3 - SVILUPPO CONGIUNTO DELLO SLOW TOURISM CON AZIONI PILOTA**
- *Strutturazione dell'offerta Slow per il cicloturismo*
- *Strutturazione dell'offerta Slow per il turismo fluviale*
- *Strutturazione dell'offerta Slow per il Birdwatching e turismo naturalistico*
- *Strutturazione dell'offerta Slow per il Turismo Sportivo*

## Povzetek

### PILOTNI PROJEKTI

- **DS 3 - SKUPNO TRŽENJE SLOW TOURISM S PILOTNIMI PROJEKTI**
- *Oblikovanje slow ponudbe na področju kolesarskega turizma*
- *Oblikovanje slow ponudbe na področju rečnega turizma*
- *Oblikovanje slow ponudbe na področju opazovanja ptic in naravoslovnega turizma*
- *Oblikovanje slow ponudbe na področju športnega turizma*



2007-2013 cooperazione territoriale europea programma per la cooperazione transfrontaliera

**Italia-Slovenia**

2007-2013 evropsko teritorialno sodelovanje program čezmejnega sodelovanja **Slovenija-Italija**

Progetto finanziato nell'ambito del Programma per la Cooperazione Transfrontaliera Italia-Slovenia 2007-2013, dal Fondo europeo di sviluppo regionale e dai fondi nazionali.  
Projekt sofinanciran v okviru Programa čezmejnega sodelovanja Slovenija-Italija 2007-2013 iz sredstev Evropskega sklada za regionalni razvoj in nacionalnih sredstev



Ministero dell'Economia e delle Finanze



REPUBLIKA SLOVENIJA  
MINISTRSTVO ZA GOSPODARSKI RAZVOJ IN TEHNOLOGIJO



Investiamo nel vostro futuro!

Naložba v vašo prihodnost!

[www.ita-slo.eu](http://www.ita-slo.eu)

Progetto cofinanziato dal Fondo europeo di sviluppo regionale  
Projekt sofinancira Evropski sklad za regionalni razvoj

## I PROGETTI PILOTA

Si riportano di seguito brevi descrizioni relative alla realizzazione dei Progetti Pilota in corso di realizzazione o già conclusi, nell'ambito della WP 3 "Sviluppo congiunto dello Slow Tourism con Progetti pilota".

### ➤ WP 3.2 *Strutturazione dell'offerta Slow per il cicloturismo*

#### Analisi flussi cicloturistici lungo i percorsi ciclabili dell'area ferrarese



Valorizzazione del percorso ciclabile "Destra Po" attraverso la realizzazione di cartelli direzionali ed informativi, punti di sosta, il conteggio e monitoraggio del flusso di cicloturismo mediante strumentazioni innovative. Inoltre verranno realizzati un'indagine e l'analisi della domanda

ed offerta relativa al cicloturismo, strumenti promozionali relativi all'utilizzo delle piste ciclabili destinati ai cittadini, agli operatori turistici ed agli altri partner e la sperimentazione di strumenti di coinvolgimento degli operatori turistici.

Realizzato da: PP1 - Provincia di Ferrara

Stato di avanzamento: attività in corso



#### Completamento del percorso ciclabile localizzato lungo le sommità arginali del canale Adigetto

Arredo ed allestimento dei percorsi ciclabili di collegamento fra la zona urbana e le vie d'acqua limitrofe, lungo il Canale Adigetto (da Rovigo a Sant'Apollinare) e dal Canalbianco alla Sinistra Po, oltre alla ciclabile da Pontecchio Polesine a Guarda Veneta. E' prevista la creazione di punti informativi "SLOW" (Settembre 2012) oltre che l'installazione di specifica segnaletica, cartellonistica, torrette di osservazione, illuminazione, arredi per le aree di sosta, rastrelliere per biciclette con gettoniera per il servizio "rent a bike", attrezzature sportive per gli itinerari ciclabili e i percorsi vita.

Realizzato da: PP4 - GAL Polesine Delta Po

Stato di avanzamento: attività in corso



## PILOTNI PROJEKTI

V nadaljevanju navajamo krajši opis pilotnih projektov, ki so se že zaključili oz. se še izvajajo v okviru DS 3 "Skupno razvijanje ponudbe SlowTourism s pilotnimi projekti".

### ➤ DS 3.2 *Oblikovanje slow ponudbe na področju kolesarskega turizma*

#### Analiza kolesarskega pretoka vzdolž kolesarskih si območju Ferrare



Vrednotenje kolesarske steze desnega brega reke Pad in post informativnih tabel in označ počivališč. Postavitev inovativnih š za analizo kolesarskega pretoka, p in analiza ponudbe in povpraševal kolesarskem turizmu, oblik promocijskega gradiva za kori kolesarskih stez namenjenega obč turističnim akterjem in ostalin

preizkušanje instrumentov za večjo soudeležbo turi akterjev.

Odgovorni PP: PP1 - Pokrajina Ferrara

Trenutno stanje izvajanja: projekt se še izvaja

#### Nadgraditev kolesarske steze vzdolž bregov Adigetto

Projekt predvideva ureditev povezovalnih kolesarski med mestecem


in okoliškimi vodotoki vzdolž kanala Adigetto (od Rovigo do

Sant'Apollinare) in

kanala Canalbianco ob levem bregu reke Pad, ur kolesarske steze od kraja Pontecchio Polesine do r Guarda Veneta. Ureditve informativnih slow točk (sept 2012) in postavitev označb, panojev, tabel, n opazovalnic, razsvetljave, opreme, stojal, avtom samodejno izposajo koles, športne opreme itd.

Odgovorni PP: PP4 - LAS Polesine Delta Po

Trenutno stanje izvajanja: projekt se še izvaja



## Completamento del percorso ciclo-pedonale sul fiume Savio in località Castiglione



Il progetto prevede la realizzazione di un anello ciclonaturalistico lungo le sommità arginali del fiume Savio nelle località di Castiglione di Ravenna e di Cervia

in Provincia di Ravenna, sistemando le rampe di accesso, le passerelle e le pavimentazioni  
Realizzato da: PP28 - Regione Emilia-Romagna  
Stato di avanzamento: attività in corso

## ➤ *Strutturazione dell'offerta Slow per il turismo fluviale*

### Interventi volti a favorire la navigazione interna nel Parco del Delta del Po emiliano-romagnolo

Acquisto di un'imbarcazione collocata nell'Oasi di Campotto e assegnata al Museo delle Valli (uno sei sette centri visita del Parco) che insieme al Consorzio di Bonifica Renana e al Parco hanno definito le modalità di utilizzo e tracciato percorsi compatibili con i cicli stagionali sia animali che vegetali.



L'imbarcazione di 12 posti completa l'offerta turistica del Museo delle valli di Campotto. Il progetto pilota verrà completato con la realizzazione di un pontile sul fiume Reno per aumentarne l'accessibilità e la fruibilità

Realizzato da: PP6 - Ente di Gestione per i Parchi e la Biodiversità - Delta del Po  
Stato di avanzamento: attività in corso

### Realizzazione di punti Slow attraverso l'installazione di cartellonistica



Il Progetto prevede l'adeguamento delle strutture dei ponti di barche con realizzazione di cartellonistica e attrezzature specifiche per consentire l'informazione ai turisti in transito lungo il Po di Gnocca. Tutte le

attrezzature sono realizzate con materiali lignei adeguatamente trattati per resistere alle condizioni climatiche negli ambienti fluviali

Realizzato da: PP7 - Ente Parco Regionale Veneto Delta del Po

Stato di avanzamento: attività in corso

## Nadgraditev kolesarske steze in pešpoti vzdolž reke v kraju Castiglione

Projekt predvideva ureditev kolesarsko-naravoslovne vzdolž reke Savio v krajih Castiglione di Ravenna in na območju Pokrajine Ravenne, ureditev dostopnih prehodov in poda.

Odgovorni PP: PP28 - Dežela Emilia-Romanja  
Trenutno stanje izvajanja: projekt se še izvaja



## ➤ *Oblikovanje slow ponudbe na področju rečnega turizma*

### Projekt za spodbujanje plovbe na območju Parka reke Pad v deželi Emiliji-Romanji



Projekt predvideva plovila za muzej delle Valli na ot Oaze Campotto. Mu uprava, Zavod upravljanje parka Konzorcij za iz območja so opr načine uporabljanja in smeri plovbe v sk

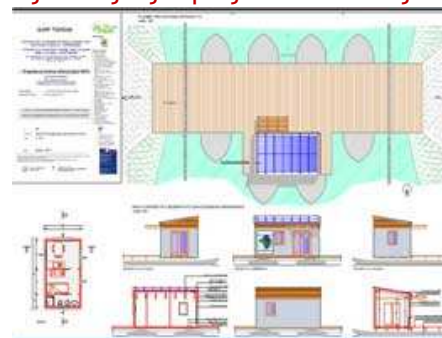
minevanjem letnih časov ter živalskih in rastlinskih 12-sedežno plovilo bo nadgradilo muzejsko ponudbo. projekt se bo zaključil z ureditvijo mostička čez reko F  
Odgovorni PP: PP6 - Zavod za upravljanje parkov in bi raznovrstnosti - Delta reke Pad

Trenutno stanje izvajanja: projekt se še izvaja

### Vzpostavitev slow točk in postavitve tabel

Projekt predvideva prilagoditev in ureditev in postavitev informativnih panojev in označb name turistom, ki obišejo reko Po di Gnocca. Lesena opre odporna na podnebne spremembe, ki zaznamujejo reko  
Odgovorni PP: PP7 - Zavod deželnega parka delte reke deželi Veneto

Trenutno stanje izvajanja: projekt se še izvaja



## Attività di escursionismo con imbarcazioni a basso impatto ambientale

Il progetto pilota promuove ed incentiva il turismo nella laguna nord di Venezia, un'area di grandissimo interesse storico, culturale e naturalistico con modalità "SLOW". Un giro in barca alla scoperta di uno dei luoghi più magici della Provincia di Venezia. Navigando lungo il canale della Sila, giungerete in laguna per approdare sulle Isole di Mazzorbo e Torcello. Durante il percorso si avrà modo di degustare piatti e vini tipici della zona.

Realizzato da: PP25 - Provincia di Venezia  
Stato di avanzamento: attività in corso

## Izleti z okolju prijaznimi plovili



Spodbujanje in promocija slow turizma na območju Severne beneške lagune je veliko zgodovinskih in kulturnih znamenitosti. Izlet z po enkratnem plovilom po beneške pokrajine, plovila po kanalu Sila, ogled lagune ter otokov Mazzorbo in Torcello.

degustacijo tipičnih lokalnih jedi.

Odgovorni PP: PP25 - Pokrajina Benetke

Trenutno stanje izvajanja: projekt se še izvaja



Banner apposto sulla barca/ Banner located on the boat

## Rifacimento capanno storico n. 79 sito sull'isola degli Spinaroni nella Pialassa della Baiona a Ravenna



Il progetto prevede il ripristino della morfologia dell'isola nell'intorno della zona ove è tuttora presente il vecchio capanno, la ricostruzione del capanno e dei pontili di accesso al fine di ricreare un punto di valenza sia ambientale

che storico-culturale volto ad una fruizione sia turistica che didattica della Pialassa Baiona all'interno del Parco Regionale del Delta del Po.

Realizzato da: PP27 - Comune di Ravenna  
Stato di avanzamento: attività concluse

## Preureditev stare ribiške koče št. 79 na otoku Spina bližini kraja Pialassa della Baiona v Ravenni

Projekt predvideva preureditev izvorne morfologije območja bližini stare ribiške koče, obnovitev le-te in postavitve privezališč na izredno pomembnem zgodovinskem in naravnem območju, ki bo tako primeren za turistične in izobraževalne pobude.

Odgovorni PP: PP27 - Občina Ravenna

Trenutno stanje izvajanja: projekt je zaključen

## Vzpostavitev broda čez reko Lamone

Brod bo primeren tudi za prehod rešilca. Zgrajen iz tipičnih lokalnih materialov (kamenja, lesa, kremena). Na brodu bo dovolj prostora za izmenični prehod kolesarjev in sprostitev.

Odgovorni PP: PP28 - Dežela Emilia-Romanja

Trenutno stanje izvajanja: projekt se še izvaja



## Costruzione di un guado sul Fiume Lamone

Il guado verrà realizzato con le dimensioni di una carreggiata e adeguato per consentire, all'occorrenza, anche il transito dei mezzi di soccorso o di emergenza a servizio degli abitanti del luogo. Il corretto inserimento del guado nel contesto ambientale verrà garantito dall'utilizzo dei materiali tipici presenti in loco costituiti da materiali lapidei, selci e materiali lignei. Sul guado verranno realizzate n.2 piazzole di scambio per consentire il transito a cicli provenienti da opposte direzioni ed eventuali soste ristoratrici e relax.

Realizzato da: PP28 - Regione Emilia-Romagna

Stato di avanzamento: attività in corso

## Miglioramento della segnaletica nella "Bassa Friulana"

Il progetto prevede la sistemazione del punto di alaggio esistente sul fiume Natisa e la sistemazione di un impianto di lavaggio delle carene, oltre alla sistemazione dell'accesso in golena.



Realizzato da PP29 - Associazione nautica Nautisetete

Stato di avanzamento: attività in corso

## Izboljšanje informativnih tabel na območju Spornice furlanske nižine

Projekt predvideva ureditev operativnega prostora reke Natiasse in vzpostavitev naprave za čiščenje plovil ter ureditev dostopne točke.

Odgovorni PP: PP29 - Navtično društvo Nautisetete

Trenutno stanje izvajanja: projekt se še izvaja





## Rinnovo del deposito barche presso Grajsko Kopališče

Ricostruzione deposito barche e del complesso di piscine del castello. Realizzato da: PP17 - Občina Bled  
Stato di avanzamento: attività in corso

## ➤ *Strutturazione dell'offerta Slow per il Birdwatching e turismo naturalistico*

La foresta d'acqua, sviluppo di un sentiero tematico incentrato sui significati, sugli utilizzi e sull'azione dell'acqua

L'acqua è il tema che caratterizza il sentiero che si snoda sul Carso triestino. L'itinerario, collega, su piste forestali e sentieristica varia, i due Centri visita naturalistici del territorio di Basovizza e di Bagnoli della Rosandra. Attraverso l'utilizzo di un palmare multimediale, l'escursionista riceve le informazioni sulle presenze d'acqua e sulle sue varianti: cisterne pubbliche, stagni, campi solcati carsici, cavità che intercettano le acque sotterranee, vegetazione e fauna delle zone umide e fluviali, vecchie ghiacciaie, mulini, cascate, sorgenti ed un ex lavatoio trasformato in allevamento di pesci. Realizzato da: PP8 - Dipartimento di scienze Politiche e Sociali, Università di Trieste  
Stato di avanzamento: attività in corso



## Sistemazione dell'area del Settolo Basso, attraverso l'installazione di pannelli descrittivi



Il progetto pilota prevede la sistemazione dell'area del "Settolo Basso" con la realizzazione di 2 piccole altane che permettano l'osservazione sia della flora e fauna che più in generale

dell'habitat naturale, favorendo il turismo lento. Accanto alle strutture verranno installati alcuni pannelli che descrivono le caratteristiche dell'area e delle specie che vivono in esso utili per i visitatori, in particolare ragazzi delle scuole

Realizzato da PP9 - GAL dell'Alta Marca Trevigiana

Stato di avanzamento: attività in corso



## Preureditev čolnarne na območju Grajskega kopališča

Projekt predvideva preureditev stare čolnarne in grajskih bazenov.

Odgovorni PP: PP17 - Občina Bled

Trenutno stanje izvajanja: projekt se še izvaja



## ➤ *Oblikovanje slow ponudbe na področju opazovanja ptic in naravoslovnega turizma*

### Vodni gozd, tematska pešpot o pomenu, rabi in uvide



Voda je osrednja tematika pešpot Tržaškem Krasu, ki se vije po g stezah in poljskih poteh ter po Sprejemni center v Boljuncu in Didal naravoslovni center v Bazovici. Z dl lahko obiskovalci nadgradijo svoje tega območja, saj lahko prej posodobljene informacije o le vodotokih, zbiralnih cisternah, podz vodah, površinskih vodah, rečnih živ rastlinah, ledenicah, mlinih, sla izviri in stari pralnici (danes ribogoj

Odgovorni PP: PP8 - Oddelek za politične in socialne Univerze v Trstu

Trenutno stanje izvajanja: projekt se še izvaja

### Ureditev območja Settolo Basso in post informativnih tabel

Projekt predvideva ureditev območja Settolo Ba postavitev dveh opazovalnih točk za slow opaz okoliških živali in rastlin, postavitev informativnih pan tabel o tamkajšnjih znamenitostih in živalskih vrst bodo namenjeni obiskovalcem, zlasti dijakom.

Realizzato da PP9 - LAS Alta Marca Trevigiana

Trenutno stanje izvajanja: projekt se še izvaja



**Realizzazione di un punto di osservazione e adattamento della passerella Neškova brv sul fiume Sora v Gorenji Vasi.**



Il ponte pedonale Neškova che attraversa il Sora fiume a Gorenja vas è costituito da una passerella coperta, che funge da collegamento rapido tra la riva sinistra e

destra del fiume Sora che divide Gorenja vas. La sistemazione della passerella prevede il posizionamento di due nuovi pilastri di sostegno e l'ampliamento del ponte, oltre che la realizzazione nella seconda parte di un punto di osservazione con vista sul fiume e con possibilità di birdwatching.

Realizzato da: PP19 - Občina Gorenja vas-Poljane  
Stato di avanzamento: attività conclusa

### Itinerario educativo Natura 2000 a Kobaristko blato

Nella zona di Kobarid, è stato realizzato un percorso educativo di slow tourism e altre installazioni necessarie: 2 pannelli informativi, 4 panchine, la sistemazione della staccionata, l'installazione della segnaletica, la costruzione dell'osservatorio

degli uccelli, la pavimentazione di alcuni tratti del percorso per consentire l'accesso a disabili e la costruzione del ponte di legno.

Realizzato da: PP21 - Občina Kobarid

Stato di avanzamento: attività conclusa



### Valorizzazione della località Martuljski slapovi

Il progetto prevede la messa in sicurezza e la sistemazione del percorso di visita delle cascate di Martuljek, situata in una gola dove i processi geomorfologici sono intensivi e rendono il percorso attraverso la gola molto pericoloso a causa di caduta dei massi.

Realizzato da: PP22 - Občina Kranjska Gora

Stato di avanzamento: attività in corso

### ➤ *Strutturazione dell'offerta Slow per il Turismo Sportivo*

#### Realizzazione area di sosta attrezzata per la pratica della canoa

Il progetto prevede la riqualificazione dell'area mediante interventi di arredo urbano e l'installazione di un approdo fluviale per piccole imbarcazioni (canoe, kayak). Gli elementi sono: inserimento di cartellonistica, di due bacheche didattico educative, di parapetti in legno, di cestini, di portabiciclette, di tavoli e panche in legno. L'approdo sarà realizzato in legno e prevederà due diverse piattaforme.

Realizzato da: PP10 - GAL Terre di Marca

Stato di avanzamento: attività in corso

### Vzpostavitev opazovalnice in ureditev Neškove br Soro v Gorenji vasi

Projekt je zajemal ureditev Neškove brvi čez Soro v Gorenji vasi. Konstrukcija je pokrita in omogoča prehod z levega na desni breg Sore. Postavili smo tudi dva nova nosilna stebra in razširili obstoječi most ter ureditev panoramske opazovalnice za opazovanje ptic.



Odgovorni PP: PP19 - Občina Gorenja vas-Poljane  
Trenutno stanje izvajanja: projekt je zaključen

### Učna pot Natura 2000 v Kobariskem blatu

Na območju Kobarida se je uredilo učno pot, postavilo 2 informativni tabli, 4 klopi, ograjo, označbe, opazovalnico, lesen mostiček ter uredilo prehod za invalide.



Odgovorni PP: PP21 - Občina Kobarid

Trenutno stanje izvajanja: projekt je zaključen

### Vrednotenje Martuljskih slapov



Projekt predvideva varno ureditev območja Martuljskih slapov v tamkajšnji soteski, ki je zaradi svojih geomorfoloških značilnosti (padanja kamenja) lahko nevarna za obiskovalce.

Odgovorni PP: PP22 - Občina Kranjska Gora

Trenutno stanje izvajanja: projekt izvaja

### ➤ *Oblikovanje slow ponudbe na področju športnega turizma*

#### Ureditev počivališča za kanuiste

Projekt predvideva prekvalifikacijo območja in postavitev dostopne točke za manjša plovila (kanuje, kaake ...). Postavilo se bo označne table, učne panoje, leseno ograjo, košare za smeti, stojala za kolesa, lesene mize in klopi



Odgovorni PP: PP10 - LAS Terre di Marca

Trenutno stanje izvajanja: projekt se še izvaja

## Realizzazione del centro ricreativo di Završnica



Il progetto prevede la costruzione del centro ricreativo Završnica: creazione di un parco giochi per bambini con giochi in legno, realizzazione di una pista da passeggio con 10 punti per l'esercizio e luoghi per il pic-nic dotati di

barbecue, costruzione di due campi per la pallavolo, di uno spazio per gli eventi.

Realizzato da: PP13 - Zavod za turizem in kulturo Žirovnica

Stato di avanzamento: attività in corso

## Sistemazione dei punti di entrata e uscita sul fiume Sava bohinjka

Ristrutturazione dell'ingresso e dell'uscita già in uso per kayak e canoe sul fiume Sava Bohinjka. Il primo è localizzato a pochi metri sotto dal ponte sul fiume Sava Brojsko, dove sono stati organizzate delle passerelle coperte a forma di un "hay-rack", con tavoli e panche, uno spogliatoio e un cestino. Un altro punto è localizzato nei pressi del ponte della ferrovia Bitnje. Qui fiume Sava è più calmo e il sito ghiaioso offre uscite di sicurezza.

Realizzato da: PP18 - Občina Bohinj

Stato di avanzamento: attività conclusa



## Realizzazione di un parco giochi nel Parco Zojs

Il progetto prevede l'installazione di giochi per bambini proprio vicino alla casa Pristava. Grazie alla ricchezza storica, vegetale e animale il parco giochi per bambini è stato concepito come parco tematico, che attraverso il gioco fa notare ai bambini le particolarità di questa zona.



L'attrezzatura da gioco offre un giochi vari e di qualità che stimolano lo sviluppo generale di tutti gli organi di senso di movimento e di equilibrio. Il parco giochi è stato progettato come spazio creativo, dove i bambini attraverso il

gioco esplorano e utilizzano tutto il corpo. Le attrezzature da gioco sono adatte a diverse fasce di età e per i bambini con esigenze speciali.

Realizzato da: PP20 - Občina Jesenice

Stato di avanzamento: attività conclusa

## Ureditev rekreacijskega centra v Završnici

Projekt predvideva vzpostavitev rekreacijskega centra v Završnici, postavitev otroškega igrišča z lesenimi igrali,



trim steze, mesta za piknik z ražnjem, dveh odbojarskih igrišč in prostora za prireditve.

Odgovorni PP: PP13 - Zavod za turizem in kulturo Žirov  
Trenutno stanje izvajanja: projekt se še izvaja

## Ureditev dostopnih in izstopnih točk ob Savi Bohinjki

Ureditev dostopnih in izstopnih točk ob Savi Bohinjki kanuiste in kajakaše. Prva točka je nekaj metrov ni Savi od Brojskega mostu. Tu smo uredili plato, informacijo in postavili nadstrešnico. Druga pa se nahaja pri

Bitnjah pri železniškem mostu. Tu se Sava prav tako umiri in prodno mesto omogoča varen izstop iz Save.

Odgovorni PP: PP18 - Občina Bohinj

Trenutno stanje izvajanja: projekt je zaključen



## Ureditev igrišča v Zoisovem parku



V okviru projekta se bo na tem območju prenovilo otroško igrišče, ki se nahaja tik ob domu Pristava. Zaradi zgodovinskega, rastlinskega in živalskega bogastva, bo otroško igrišče zasnovano kot tematsko igrišče, ki bo otroke skozi igro seznanjala s posebnostmi tega območja. Igrala bodo ponujala pestro in kakovostno igro, ki spodbuja celosten razvoj vseh čutil gibanja in ravnotežja. Zasnovano je kot kreativno polje, kjer otroci skozi igro raziskujejo in uporabljajo celo telo. Igrala so primerna za različne starostne skupine in tudi za otroke s posebnimi potrebami. Odgovorni PP: PP20 - Občina Jesenice

Trenutno stanje izvajanja: projekt je zaključen

## Realizzazione di un punto turistico-informativo per le attività sportive all'aperto



Il progetto prevede la realizzazione di Info point per le attività sportive all'aperto con collegamento a percorsi tematici e al patrimonio culturale e storico. Gli Info point offriranno informazioni relative alle attrazioni turistiche nel comune di Radovljica, in particolare rispetto alla possibilità di attività sportive in natura. Accanto agli Info point saranno strutturate aree di sosta attrezzate con panche, tavolo, cestini, posto

biciclette e cartelli. Per promuoverli saranno prodotte delle pubblicazioni per presentare l'offerta di attività sportive in natura.

Realizzato da: PP23 - Občina Radovljica

Stato di avanzamento: attività conclusa

## Sistemazione di aree gioco e realizzazione di un piccolo campeggio per camper lungo il fiume Sora

È un'area verde, che si trova a Pustotnik nel comune di Žiri, che offre già molte possibilità per il divertimento e il relax all'aria aperta. Con il progetto si vuole sistemare l'accesso, inserire nuove attrezzature gioco per bambini, creare un'area pic-nic con fontana per l'acqua, barbecue, tavolo e panche e cestino. Sarà inoltre realizzata un'area per l'attività sportiva e sarà predisposto un regolamento del campeggio (approvvigionamento idrico, fognatura, elettricità).

Realizzato da: PP24 - Občina Žiri

Stato di avanzamento: attività conclusa


## Vzpostavitev turistično-informativne točke za športno udejstvovanje na prostem

Projekt predvideva vzpostavitev info točke za potrebe športnega udejstvovanja na prostem in ogled lokalne kulturno-zgodovinske dediščine. V info točki bodo na voljo informacije o turističnih znamenitostih na območju

Občine Radovljice, zraven njih pa se bo uredilo počivališča s klopmi, mizami, košarami za smeti in stojala za kolesa. Pripravilo se bo tudi promogradivo o športnih aktivnostih v naravi.

Odgovorni PP: PP23 - Občina Radovljica

Trenutno stanje izvajanja: projekt je zaključen



## Postavitev igral in manjšega postajališča za avtoto Sori

Na naravnem območju Pustotnik v Občini Žiri se bo udeležilo dostopno točko, postavilo otroška igrala, uredilo prostor za piknik z vodno pipo, ražnjem, mizami, klopmi in košar smeti. Uredilo se bo tudi športno igrišče in pripravil red prostora za kampiranje (vodni priključki, kanali, električna napeljava).

Odgovorni PP: PP24 - Občina Žiri

Trenutno stanje izvajanja: projekt je zaključen





## Project Partners



LP - DELTA 2000  
[deltaduemila@tin.it](mailto:deltaduemila@tin.it)  
[www.deltaduemila.net](http://www.deltaduemila.net)



PP 15 - TRIGLAVSKI NARODNI PARK  
[triglavski-narodni-park@tnp.gov.si](mailto:triglavski-narodni-park@tnp.gov.si)  
[www.tnp.si](http://www.tnp.si)



PP 1 - PROVINCIA DI FERRARA  
[emma.barboni@provincia.fe.it](mailto:emma.barboni@provincia.fe.it)  
[www.provincia.fe.it](http://www.provincia.fe.it)



PP 16 - SLOVENSKA TURISTIČNA ORGANIZACIJA  
[europa@turizem-slovenija.si](mailto:europa@turizem-slovenija.si)  
[www.slovenia.info](http://www.slovenia.info)



PP 2 - PROVINCIA DI RAVENNA  
[vghinassi@mail.provincia.ra.it](mailto:vghinassi@mail.provincia.ra.it)  
[www.provincia.ra.it](http://www.provincia.ra.it)



PP 17 - OBČINA BLED  
[obcina@bled.si](mailto:obcina@bled.si)  
[www.obcina.bled.si](http://www.obcina.bled.si)



PP 3 - PROVINCIA DI ROVIGO  
[servizio\\_turismo@provincia.rovigo.it](mailto:servizio_turismo@provincia.rovigo.it)  
[www.provincia.rovigo.it](http://www.provincia.rovigo.it)



PP 18 - OBČINA BOHINJ  
[obcina@bohinj.si](mailto:obcina@bohinj.si)  
[www.obcina.bohinj.si](http://www.obcina.bohinj.si)



PP 4 - GAL POLESINE DELTA PO  
[deltapo@galdeltapo.it](mailto:deltapo@galdeltapo.it)  
[www.galdeltapo.it](http://www.galdeltapo.it)



PP 19 - OBČINA GORENJA VAS-POLIANE  
[info@obcina-gvp.si](mailto:info@obcina-gvp.si)  
[www.obcina-gvp.si](http://www.obcina-gvp.si)



PP 5 - GAL VENEZIA ORIENTALE, VEGAL  
[vegal@vegal.net](mailto:vegal@vegal.net)  
[www.vegal.it](http://www.vegal.it)



PP 20 - OBČINA JESENICE  
[aleksandra.orel@jesenice.si](mailto:aleksandra.orel@jesenice.si)  
[www.jesenice.si](http://www.jesenice.si)



PP 6 - ENTE DI GESTIONE PER I PARCHI E LA BIODIVERSITA' - DELTA DEL PO  
[parcodeltapo@parcodeltapo.it](mailto:parcodeltapo@parcodeltapo.it)  
[www.parcodeltapo.it](http://www.parcodeltapo.it)



PP 21 - OBČINA KOBARID  
[obcina@kobarid.si](mailto:obcina@kobarid.si)  
[www.kobarid.si](http://www.kobarid.si)



PP 7 - ENTE PARCO REGIONALE VENETO DELTA PO  
[info@parcodeltapo.org](mailto:info@parcodeltapo.org)  
[www.parcodeltapo.org](http://www.parcodeltapo.org)



PP 22 - OBČINA KRANJSKA GORA  
[obcina@kranjska-gora.si](mailto:obcina@kranjska-gora.si)  
[www.obcina.kranjska-gora.si](http://www.obcina.kranjska-gora.si)



PP 8 - DIPARTIMENTO DI SCIENZE POLITICHE E SOCIALI, UNIVERSITA' DI TRIESTE  
[slowtourism@units.it](mailto:slowtourism@units.it)  
[www.dispes.units.it](http://www.dispes.units.it)



PP 23 - OBČINA RADOVLJICA  
[alenka.langus@radovljica.si](mailto:alenka.langus@radovljica.si)  
[www.radovljica.si](http://www.radovljica.si)



PP 9 - GAL ALTA MARCA TREVIGIANA  
[segreteria@galaltamarca.it](mailto:segreteria@galaltamarca.it)  
[www.galaltamarca.it](http://www.galaltamarca.it)



PP 24 - OBČINA ŽIRI  
[obcina.ziri@obcina.ziri.si](mailto:obcina.ziri@obcina.ziri.si)  
[www.ziri.si](http://www.ziri.si)



PP10 - GAL TERRE DI MARCA  
[galterredimarca@gmail.com](mailto:galterredimarca@gmail.com)  
[www.galterredimarca.it](http://www.galterredimarca.it)



PP 25 - PROVINCIA DI VENEZIA  
[segreteria\\_turismo@provincia.venezia.it](mailto:segreteria_turismo@provincia.venezia.it)  
[www.provincia.venezia.it](http://www.provincia.venezia.it)



PP 11 - BSC, POSLOVNO PODPORNII CENTER, D.O.O., KRANJ  
[info@bsc-kranj.si](mailto:info@bsc-kranj.si)  
[www.bsc-kranj.si](http://www.bsc-kranj.si)



PP 26 - PROVINCIA DI UDINE  
[marco.tonetto@provincia.udine.it](mailto:marco.tonetto@provincia.udine.it)  
[www.provincia.udine.it](http://www.provincia.udine.it)



PP 12 - TURIZEM BOHINJ, JAVNI ZAVOD ZA POSPEŠEVANJE TURIZMA  
[info@bohinj.si](mailto:info@bohinj.si)  
[www.bohinj.si](http://www.bohinj.si)



PP 27 - COMUNE DI RAVENNA  
[avistoli@comune.ra.it](mailto:avistoli@comune.ra.it)  
[www.comune.ra.it](http://www.comune.ra.it)



PP 13 - ZAVOD ZA TURIZEM IN KULTURO ŽIROVNICA  
[info@zirovnica.eu](mailto:info@zirovnica.eu)  
[www.zirovnica.si](http://www.zirovnica.si)



PP 28 - SERVIZIO TECNICO DI BACINO ROMAGNA  
[stbro@regione.emilia-romagna.it](mailto:stbro@regione.emilia-romagna.it)  
[www.regione.emilia-romagna.it](http://www.regione.emilia-romagna.it)



PP 14 - CENTER ZA TRAJNOSTNI RAZVOJ PODEŽELJA KRANJ, RAZVOJNI ZAVOD  
[info@ctrp-kranj.si](mailto:info@ctrp-kranj.si)  
[www.ctrp-kranj.si](http://www.ctrp-kranj.si)



PP 29 - ASSOCIAZIONE NAUTICA NAUTISSETTE  
[slowtourism@nautisetite.it](mailto:slowtourism@nautisetite.it)  
[www.nautisetite.it](http://www.nautisetite.it)